

**ZARZĄDZENIE Nr 33 / 2020**  
**STAROSTY RADZIEJOWSKIEGO**  
z dnia 23 października 2020 r.

**w sprawie przyjęcia na lata 2021-2023 planu wykorzystania zasobu nieruchomości Skarbu Państwa położonych na terenie powiatu radziejowskiego.**


Na podstawie art. 23 ust. 1 pkt 3 ustawy z dnia 21 sierpnia 1997 r. o gospodarce nieruchomościami (Dz. U. z 2020 r., poz. 65 ze zm.<sup>1</sup>), zarządzam, co następuje:

§ 1. Przyjmuje się na lata 2021-2023 plan wykorzystania zasobu nieruchomości Skarbu Państwa położonych na terenie powiatu radziejowskiego, zawierającego w szczególności zestawienie powierzchni nieruchomości zasobu oraz nieruchomości Skarbu Państwa oddanych w użytkowanie wieczyste, prognozę związaną z obrotem zasobem nieruchomości Skarbu Państwa, a także program zagospodarowania nieruchomości zasobu.

§ 2. Opracowany plan wykorzystania zasobu nieruchomości Skarbu Państwa na terenie powiatu radziejowskiego na lata 2021-2023 stanowi załącznik nr 1 do niniejszego zarządzenia.


§ 3. Wykonanie zarządzenia powierza się Kierownikowi Wydziału Geodezji, Kartografii, Architektury i Budownictwa Starostwa Powiatowego w Radziejowie.

§ 4. Zarządzenie wchodzi w życie z dniem podpisania.

  
STAROSTA  
dr Jarosław Koltuniak

---

<sup>1</sup> Zmiany tekstu jednolitego wymienionej ustawy zostały ogłoszone w Dz. U. z 2020 r., poz. 284, poz. 782, poz. 471, poz. 1709, Dz.U. z 2019 r., poz. 2020.



**Starostwo Powiatowe w Radziejowie**  
**Wydział Geodezji, Kartografii, Architektury i Budownictwa**

**PLAN WYKORZYSTANIA ZASOBU  
NIERUCHOMOŚCIAMI SKARBU PAŃSTWA  
NA TERENIE POWIATU RADZIEJOWSKIEGO  
NA LATA 2021-2023**

Radziejów, październik 2020 r.

## **Rozdział I**

### **Ogólne zasady funkcjonowania gospodarki zasobem nieruchomości Skarbu Państwa**

Przez zasób nieruchomości Skarbu Państwa rozumie się nieruchomości, które stanowią przedmiot własności Skarbu Państwa i nie zostały oddane w użytkowanie wieczyste oraz nieruchomości będące przedmiotem użytkowania wieczystego Skarbu Państwa.

Zasobem nieruchomości Skarbu Państwa znajdujących się na terenie Powiatu Radziejowskiego gospodaruje Starosta Radziejowski.

Gospodarowanie nieruchomościami stanowiącymi własność Skarbu Państwa powinno być prowadzone zgodnie z zasadą prawidłowej gospodarki z punktu widzenia interesu Skarbu Państwa.

Gospodarowanie zasobem polega na ewidencjonowaniu nieruchomości i ich wycenie.

Do zasad prawidłowej gospodarki należy:

- zachowywanie nieruchomości w stanie nie pogorszonym (na co składają się zarówno zabezpieczenie nieruchomości przed zniszczeniem lub uszkodzeniem, jak i właściwa eksploatacja nieruchomości, remonty i pokrywanie kosztów utrzymania),
- korzystanie z nieruchomości zgodnie z jej społeczno-gospodarczym przeznaczeniem (obejmujące także czynienie nakładów mających sprzyjać pełnieniu przez nieruchomość przypisanej jej funkcji, osiąganie pożytków i przychodów z nieruchomości),
- wykonywanie czynności prawnych związanych z ustaleniami stanu własności nieruchomości,
- odpowiedni proces planowania (w tym sporządzanie planów miejscowych i innych planów zagospodarowania),
- podejmowanie decyzji dotyczących całych zasobów lub grup nieruchomości, w tym podejmowanie racjonalnych decyzji dotyczących ich zbywania i nabywania (z uwzględnieniem zarówno racjonalności ekonomicznej, jak i niezbędności do wykonywania zadań publicznych lub potrzeby wykorzystania nieruchomości do innych ważnych celów, np. określonych w strategii rozwoju).

Plany wykorzystania zasobu opracowuje się na okres 3 lat, zawierają one w szczególności:

1. Zestawienie powierzchni nieruchomości zasobu oraz nieruchomości Skarbu Państwa oddanych w użytkowanie wieczyste,
2. Prognozę dotyczącą:
  - a. udostępnienia nieruchomości zasobu oraz nabywania nieruchomości do zasobu,

- b. poziomu wydatków związanych z udostępnieniem nieruchomości zasobu oraz nabywaniem nieruchomości do zasobu,
- c. wpływów osiągniętych z opłat z tytułu użytkowania wieczystego nieruchomości Skarbu Państwa oddanych w użytkowanie wieczyste oraz opłat z tytułu trwałego zarządu nieruchomościami Skarbu Państwa oraz opłaty przekształceniowej.
- d. aktualizacji opłat z tytułu użytkowania wieczystego nieruchomości Skarbu Państwa oddanych w użytkowanie wieczyste oraz opłat z tytułu trwałego zarządu nieruchomościami Skarbu Państwa, a także waloryzacji opłat przekształceniowych.

### 3. Program zagospodarowania nieruchomości zasobu.

## Rozdział II

### Ewidencja nieruchomości Skarbu Państwa

Wydział Geodezji, Kartografii, Architektury i Budownictwa Starostwa Powiatowego w Radziejowie, prowadzi w formie elektronicznej ewidencję zasobu nieruchomości Skarbu Państwa przy wykorzystaniu programu komputerowego „MIENIE 3”, który ewidencjonuje oznaczenie geodezyjne nieruchomości (obręb, arkusz, nr działki), powierzchnię, adres, rodzaj użytków gruntowych, właściciela (użytkownika, zarządcę i inne), dokument własności (numer księgi wieczystej, numer zbioru dokumentów i inne), dokument nabycia nieruchomości, informacje o budynkach, wartość księgową nieruchomości, informacje na temat dokonanej wyceny nieruchomości, przeznaczenie nieruchomości w miejscowym planie zagospodarowania przestrzennego lub w studium uwarunkowań i kierunków zagospodarowania przestrzennego. Ponadto w programie „MIENIE 3” można znaleźć też informacje na temat sposobu zagospodarowania nieruchomości, terminu zagospodarowania, formy władania oraz planowanego wykorzystania. A także informacje o ustanowionych obciążeniach nieruchomości (służebność gruntowa, przesyłu) i ograniczeniach w użytkowaniu i korzystaniu z niej. Można znaleźć również informację o zgłoszonych roszczeniach do nieruchomości, toczących się administracyjnych i sądowych.

Program „MIENIE 3” posiada również możliwość kompleksowego wygenerowania wykazów nieruchomości Skarbu Państwa przekazywanych do Krajowego Zasobu Nieruchomości.

Ewidencja zasobu prowadzona jest w powiązaniu z rejestrem „Ewopis 7” prowadzonym przez Wydział Geodezji i jest na bieżąco aktualizowana. W programie „Ewopis 7” rejestruje się grunty z określeniem numeru jednostki rejestrowej, numeru księgi wieczystej, właściciela, władającego, nr obrębu, arkusza mapy i numeru działki, położenia oraz powierzchni.

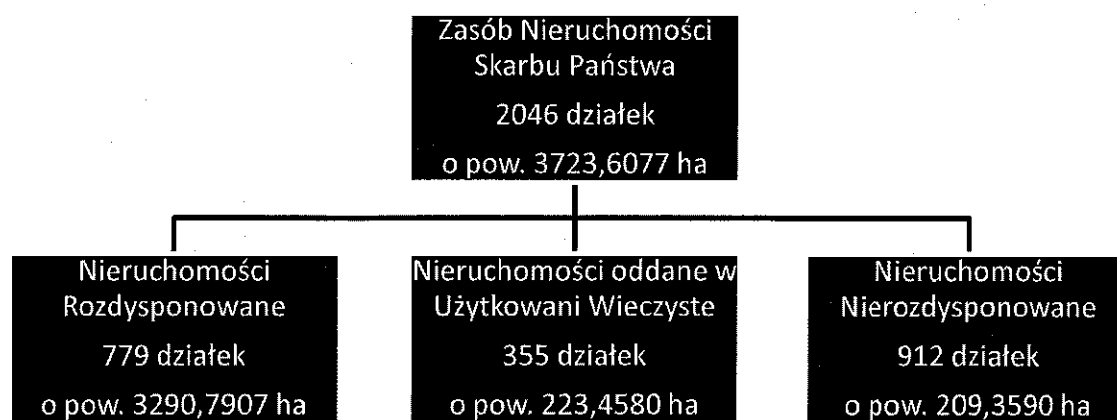
Jako podstawę opracowania planu wykorzystania zasobu nieruchomości Skarbu Państwa na lata 2021-2023, przyjęto bazę nieruchomości zasobu pozyskaną z programu „MIENIE 3”, według stanu na miesiąc kwiecień 2020 roku.

### Rozdział III

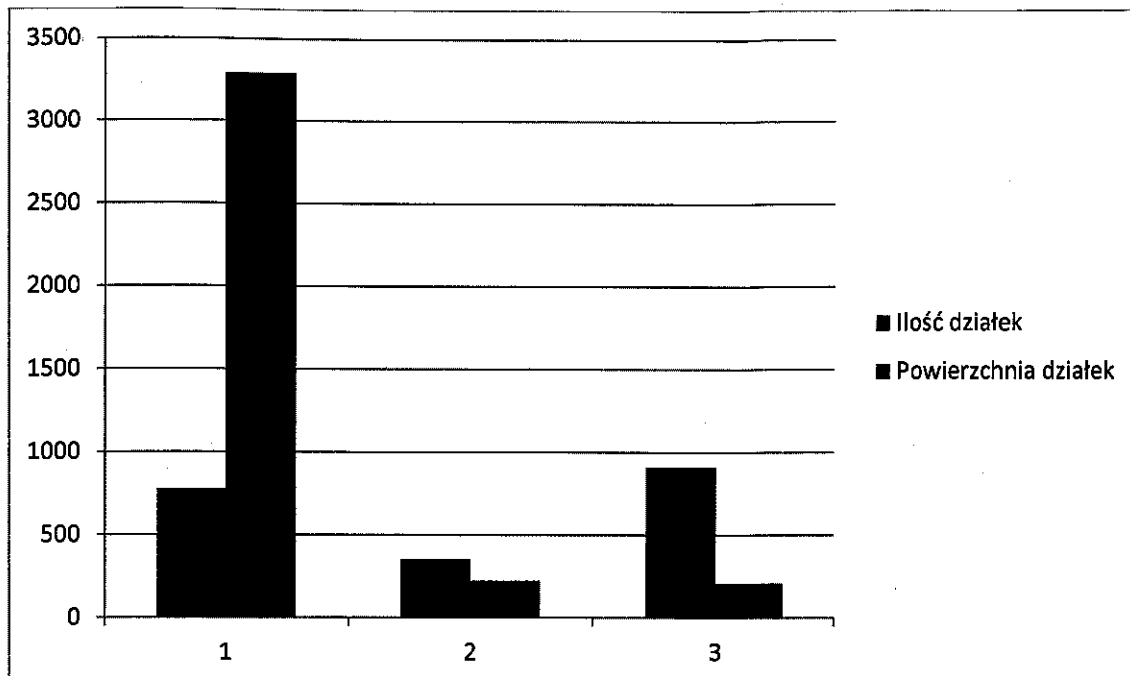
#### Zestawienie powierzchni nieruchomości zasobu oraz nieruchomości Skarbu Państwa oddanych w użytkowanie wieczyste, położonych na terenie powiatu radziejowskiego.

Zasób nieruchomości Skarbu Państwa obejmuje według stanu na miesiąc kwiecień 2020 r. 2046 działek o powierzchni 3723,6077 ha, ujawnionych w 532 księgach wieczystych, w tym nieruchomości rozdysponowane (w tym oddane w trwały zarząd, dzierżawę, najem) to liczba 779 działek o powierzchni 3290,7907 ha, ujawnionych w 131 księgach wieczystych. Liczba nieruchomości oddanych w użytkowanie wieczyste to 355 działek o powierzchni 223,4580 ha, ujawnionych w 177 księgach wieczystych.

Liczba nieruchomości Skarbu Państwa nierozdysponowanych pozostających w zasobie to 912 działek o powierzchni 209,3590 ha, ujawnionych w 224 księgach wieczystych.



Rys.1 Zestawienie zasobu nieruchomości Skarbu Państwa, stan na dzień 31.12.2019 r.



### Nieruchomości:

1-rozdysponowanie

2-oddane w użytkowanie wieczyste

3-nierozdysponowane

*Rys.2 Zasób nieruchomości Skarbu Państwa*

Stan rozdysponowanych nieruchomości Skarbu Państwa, w tym oddanych w trwały zarząd, najem i dzierżawę, kształtuje się do ogólnej powierzchni gruntów Skarbu Państwa w granicach 88,3%. Powierzchnia gruntów oddanych w użytkowanie wieczyste stanowi 6% ogólnej powierzchni gruntów, natomiast powierzchnia nieruchomości nierozdysponowanych stanowi 5,7% wszystkich gruntów.

Pozostałe niezagospodarowane to głównie rowy melioracyjne, nieużytki, drogi, grunty przy terenach kolejowych, inne użytki rolne o istotnych ograniczeniach z uwagi na położenie, wielkość i kształt działki oraz możliwość dojazdu do nieruchomości.

Zestawienie powierzchni nieruchomości zasobu oraz nieruchomości Skarbu Państwa oddanych w użytkowanie wieczyste.

|   | Zasób nieruchomości Skarbu Państwa<br>Stan na dzień 31.12.2019 r. |                  |                |                 |                       |                  |
|---|---|------------------|----------------|-----------------|-----------------------|------------------|
|   | ROZDYSPONOWANE  |                  |                |                 |                       |                  |
|   | działki z KW  |                  | działki bez KW |                 | Razem (z KW i bez KW) |                  |
|   | liczba  | pow.(ha)         | liczba         | pow.(ha)        | liczba                | pow.(ha)         |
| Trwały zarząd                                   | 757   | 3066.3778        | 20             | 220.8129        | 777                   | 3287.1907        |
| Dzierżawa                                       | 0   | 0                | 0              | 0               | 0                     | 0                |
| Najem   | 2   | 3.6000           | 0              | 0               | 2                     | 3.6000           |
| <b>Razem rozdysponowane</b>                     | <b>759</b>  | <b>3069.9778</b> | <b>20</b>      | <b>220.8129</b> | <b>779</b>            | <b>3290.7907</b> |
| <b>Oddane w użytkowanie wieczyste</b>           | <b>355</b>  | <b>223.4580</b>  | <b>0</b>       | <b>0</b>        | <b>355</b>            | <b>223.4580</b>  |
|   | NIEROZDYSPONOWANE   |                  |                |                 |                       |                  |
|   | działki z KW  |                  | działki bez KW |                 | Razem (z KW i bez KW) |                  |
|   | liczba  | pow.(ha)         | liczba         | pow.(ha)        | liczba                | pow.(ha)         |
| <b>Razem nierozdysponowane</b>                  | <b>788</b>  | <b>193.3293</b>  | <b>124</b>     | <b>16.0297</b>  | <b>912</b>            | <b>209.3590</b>  |
| <b>Razem rozdysponowane i nierozdysponowane</b> | <b>1902</b>   | <b>3486.7651</b> | <b>144</b>     | <b>236.8426</b> | <b>2046</b>           | <b>3723.6077</b> |

Tabela 1. Zestawienie powierzchni nieruchomości zasobu oraz nieruchomości Skarbu Państwa oddanych w użytkowanie wieczyste.

Zestawienie nieruchomości Skarbu Państwa oddanych w użytkowanie wieczyste dla poszczególnych gmin przedstawia poniższa tabela.

Stan na dzień 31 grudzień 2019 r.

| Lp. | Gmina                            | SKARB PAŃSTWA  |                   |
|-----|----------------------------------|----------------|-------------------|
|     |                                  | liczba działek | powierzchnia (ha) |
| 1.  | Miasto Radziejów                 | 37             | 11.0560           |
| 2.  | Radziejów                        | 43             | 27.3337           |
| 3.  | Topólka                          | 60             | 5.7857            |
| 4.  | Dobre                            | 89             | 83.4817           |
| 5.  | Osięciny                         | 25             | 10.3945           |
| 6.  | Miasto i Gmina Piotrków Kujawski | 100            | 82.9664           |
| 7.  | Bytoń                            | 1              | 2.4400            |
|     | <b>ŁĄCZNIE:</b>                  | <b>355</b>     | <b>223.4580</b>   |

Tabela 2. Nieruchomości Skarbu Państwa oddane w użytkowanie wieczyste. Zestawienie w podziale na gminy Powiatu radziejowskiego.



## Rozdział IV

### PROGNOZA

#### **a. Dotycząca udostępniania nieruchomości zasobu oraz nabywania nieruchomości do zasobu.**

Sprzedaż i oddawanie w użytkowanie wieczyste nieruchomości Skarbu Państwa odbywa się na zasadach określonych w dziale II rozdziale 3 ustawy o gospodarce nieruchomościami. Zbywanie nieruchomości następuje każdorazowo za zgodą Wojewody Kujawsko-Pomorskiego. W najbliższym czasie planuje się zbycie w drodze przetargowej dziesięciu działek Skarbu Państwa, z przeznaczeniem na postawienie garaży blaszanych przy blokach mieszkalnych, położonych w mieście Radziejów.

Nieruchomości pozostające w zasobie, które nie zostaną zagospodarowane w trybie sprzedaży, oddania w użytkowanie wieczyste, użytkowanie lub trwałe zarząd, są wdzierżawiane lub wynajmowane, a także są przejmowane przez jednostki samorządu terytorialnego w drodze komunalizacji.

Umowy zawierane na czas oznaczony dłuższy niż 3 lata lub na czas nieokreślony oraz umowy zawierane w trybie bezprzetargowym wymagają zgody wojewody.

W latach 2021-2023 zakłada się kontynuację dotychczas zawartych umów najmu lokali mieszkalnych położonych w dwóch zabytkowych dworach na terenie powiatu radziejowskiego, w celu uniknięcia bezumownego korzystania z przedmiotowych nieruchomości.

W latach 2021-2023 nabywanie nieruchomości na rzecz Skarbu Państwa następować będzie w drodze kupna, darowizny, zamiany lub innych formach przewidzianych prawem, w związku z koniecznością realizacji zadań zleconych z zakresu administracji rządowej, wykonywania obowiązków wynikających z przepisów szczególnych oraz realizacją celów publicznych.

#### **b. Prognoza dotycząca poziomu wydatków związanych z udostępnieniem nieruchomości zasobu oraz nabywaniem nieruchomości do zasobu.**

Poziom wydatków związanych z udostępnianiem nieruchomości zasobu oraz nabywaniem nieruchomości do zasobu, w każdym roku związany jest z realizacją zadań zleconych z zakresu administracji rządowej, na które powiat otrzymuje od Wojewody Kujawsko-Pomorskiego dotacje celowe.

W ramach przedmiotowych wydatków ujmuje się m.in.:

- wydatki związane ze sporządzeniem operatów szacunkowych na potrzeby określenia wartości nieruchomości Skarbu Państwa przeznaczonej do sprzedaży, do przekształcenia prawa użytkowania wieczystego w prawo własności nieruchomości oraz do przekazywania w trwałe zarząd,

- wydatki związane z wyceną wartości nieruchomości Skarbu Państwa w celu m.in. aktualizacji opłat z tytułu użytkowania wieczystego gruntów Skarbu Państwa,
- wydatki związane z wykonaniem operatów szacunkowych związanych z określeniem nowej opłaty za użytkowanie wieczyste nieruchomości Skarbu Państwa,
- wydatki związane z podaniem do publicznej wiadomości informacji o przeznaczeniu nieruchomości do sprzedaży zarówno w trybie przetargowym jak i bezprzetargowym, jak i przeznaczeniu nieruchomości do oddania w najem i dzierżawę,
- wydatki związane z pokryciem kosztów postępowania komorniczego w związku z egzekucją należności z tytułu użytkowania wieczystego gruntów Skarbu Państwa,
- wydatki związane z ustaleniem wysokości odszkodowania za nieruchomości zajęte pod drogi publiczne,
- wydatki związane z prowadzeniem postępowań w zakresie zwrotów wywłaszczonych nieruchomości,
- wydatki związane regulacją stanów prawnych nieruchomości Skarbu Państwa,
- wydatki związane z koniecznością wykonywania opracowań geodezyjno-prawnych, w tym podziałów nieruchomości i kontroli terenowych ewidencji gruntów.

Zgodnie z udzielonymi przez Wojewodę Kujawsko-Pomorskiego na rok 2020 dotacjami celowymi na realizację wszystkich zadań związanych z gospodarką nieruchomościami Skarbu Państwa w roku 2020, plan wydatków przedstawia się następująco:

Dział 700 Rozdział 70005 (gospodarka gruntami i nieruchomościami) – 50 000,00 zł,

Na co składa się:

- zakup usług obejmujących ekspertyzy, analizy i opinie – 11 425,00 zł
- koszty postępowania sądowego i prokuratorskiego – 1 300,00 zł
- opłaty z budżetu na rzecz JST – 600,00 zł
- zakup usług pozostałych – 3 100,00 zł
- zakup usług remontowych – 19 712,00 zł
- zakup energii – 9 988,00 zł
- podatek od nieruchomości – 2 875,00 zł
- zakup materiałów i wyposażenia – 1 000,00 zł

Wydatki związane z udostępnianiem nieruchomości zasobu oraz nabywaniem nieruchomości do zasobu w latach 2021-2023 uzależnione będą od wysokości dotacji udzielanych przez Wojewodę Kujawsko-Pomorskiego na kolejne lata budżetowe.

**c. Prognoza wpływów osiągniętych z opłat z tytułu użytkowania wieczystego nieruchomości Skarbu Państwa oddanych w użytkowanie wieczyste, opłat z tytułu trwałego zarządu nieruchomościami Skarbu Państwa oraz przekształceniowych.**

Zgodnie z art. 23 ust. 3 ustawy z dnia 21 sierpnia 1997 roku o gospodarce nieruchomościami, od wpływów osiągniętych z opłat z tytułu użytkowania wieczystego nieruchomości Skarbu Państwa, z tytułu trwałego zarządu nieruchomości Skarbu Państwa, sprzedaży oraz dzierżawy nieruchomości Skarbu Państwa potrąca się 25% środków, które stanowią dochód powiatu radziejowskiego.

Ewidencja nieruchomości Skarbu Państwa oddanych w użytkowanie wieczyste prowadzona jest przy wykorzystaniu programu komputerowego „MIENIE 3”, który powiązany jest z rejestrem „Ewopis 7”. Ponadto w postaci tabelarycznej prowadzone jest w programie „Excel” zestawienie użytkowników wieczystych według dwóch grup podmiotów (osoby fizyczne i osoby prawne), służące egzekwowaniu należności za przedmiotowe użytkowanie.

Ewidencja nieruchomości Skarbu Państwa, dla których ustalono trwały zarząd prowadzona jest przy wykorzystaniu programu komputerowego „MIENIE 3”, który powiązany jest z rejestrem „Ewopis 7”. Ponadto w postaci tabelarycznej prowadzone jest w programie „Excel” zestawienie trwałych zarządców, służące egzekwowaniu należności za przedmiotowy zarząd. W zasobie znajduje się 11 działek oddanych w trwały zarząd.

Prognozę wpływów osiągniętych z opłat z tytułu użytkowania wieczystego, trwałego zarządu i opłaty przekształceniowej sporządzono na podstawie wpływów z w/w tytułów osiągniętych w 2020 roku, a następnie oszacowano wpływy na lata 2021-2023, co przedstawia poniższa tabela.

| Lp.           | Rodzaj zasobu            | Wpływy [zł] w roku 2020 | Przewidywane wpływy [zł] w roku 2021 | Przewidywane wpływy [zł] w roku 2022 | Przewidywane wpływy [zł] w roku 2023 |
|---------------|--------------------------|-------------------------|--------------------------------------|--------------------------------------|--------------------------------------|
| 1.            | Użytkowanie wieczyste    | 176 431,93              | 183 200,00                           | 203 000,00                           | 215 000,00                           |
| 2.            | Trwały zarząd            | 8 155,56                | 8 200,00                             | 9 000,00                             | 10 500,00                            |
| 3.            | Opłata przekształceniowa | 8 493,83                | 9 250,00                             | 10 000,00                            | 13 500,00                            |
| <b>Razem:</b> |                          | <b>193 081,32</b>       | <b>200 650,00</b>                    | <b>222 000,00</b>                    | <b>239 000,00</b>                    |

*Tabela 3. Planowane wpływy z tytułu opłat za użytkowanie wieczyste oraz opłat z tytułu trwałego zarządu nieruchomości Skarbu Państwa, potrącone o 25% środków stanowiących dochód Powiatu Radziejowskiego.*

W niniejszym planie wykorzystania zasobu nieruchomości Skarbu Państwa, zakłada się do 2023 r. wzrost wpływów osiąganych z opłat z tytułu użytkowania wieczystego, co związane jest z planowanymi aktualizacjami opłat rocznych z tytułu użytkowania wieczystego gruntów Skarbu Państwa.

Do roku 2020 nastąpi również wzrost wpływów osiąganych z tytułu trwałego zarządu, ze względu na zaplanowaną na rok 2021 aktualizację działek Skarbu Państwa objętych trwałym zarządem.

Należy również przyjąć wzrost wpływów z tytułu planowanej w 2021 roku waloryzacji opłat przekształceniowych.

W prognozie wpływów osiąganych na rzecz Skarbu Państwa w wyniku gospodarowania nieruchomościami, wykazać należy również uzyskane w 2020 roku:

- wpływy z tytułu najmu nieruchomości Skarbu Państwa na poziomie 4 662,97 zł.
- wpływy z tytułu odpłatnego zbycia prawa własności nieruchomości Skarbu Państwa na poziomie 287 650,00 zł.

Wpływy osiągane z powyższych tytułów w kolejnych latach będą uzależnione od zainteresowania potencjalnych dzierżawców czy najemców.

Obowiązujące na dzień dzisiejszy umowy zostały zawarte łącznie do połowy 2021 roku.

#### **d. Prognoza dotycząca aktualizacji opłat z tytułu użytkowania wieczystego nieruchomości Skarbu Państwa oddanych w użytkowanie wieczyste oraz opłat z tytułu trwałego zarządu nieruchomości Skarbu Państwa**

Liczba aktualizacji opłat z tytułu użytkowania wieczystego i trwałego zarządu nieruchomości Skarbu Państwa, uzależniona jest jak co roku od wysokości środków przyznanych przez Wojewodę Kujawsko-Pomorskiego na powyższe cele.

W 2021 roku planuje się przeprowadzić aktualizację przynajmniej 80 działek Skarbu Państwa, pozostających w użytkowaniu wieczystym na terenie powiatu radziejowskiego.

W 2021 roku przewiduje się przeprowadzenie aktualizacji opłat z tytułu trwałego zarządu nieruchomości Skarbu Państwa dla 10 nieruchomości, a także waloryzację 44 działek w odniesieniu do opłaty przekształceniowej.

## Rozdział V

### Program zagospodarowania nieruchomości zasobu Skarbu Państwa na lata 2021-2023.

W latach 2021-2023 planuje się podejmowanie w stosunku do nieruchomości pozostających w zasobie Skarbu Państwa następujących czynności:

1. Aktualizacje opłat rocznych z tytułu użytkowania wieczystego i trwałego zarządu. Zlecenie operatów szacunkowych odbędzie się w oparciu o środki zabezpieczone na ten cel przez Wojewodę Kujawsko-Pomorskiego.
2. Waloryzacja opłat przekształceniowych w związku z wejściem w życie z dniem 1 stycznia 2019 roku ustawy o przekształceniu prawa użytkowania wieczystego gruntów zabudowanych na cele mieszkaniowe w prawo własności gruntów.
3. Systematyczne przeprowadzenie wizji w terenie w celu określenia stanu technicznego i zagospodarowania nieruchomości Skarbu Państwa, sposobu ich wykorzystania zgodnie z zawartymi umowami oraz ustalenie czynności niezbędnych do zabezpieczenia nieruchomości pozostających w zasobie.
4. Bieżące naliczanie opłat za udostępnianie nieruchomości Skarbu Państwa i windykacja należności z tego tytułu. Czynności dochodzenia należności podejmowane są przez Wydział Budżetu i Księgowości. Do dłużników wysyłane są wezwania do zapłaty. Przeciwno uporczywym dłużnikom kierowane są sprawy na drogę sądową. Prowadzona jest egzekucja komornicza.
5. Kontynuowanie trwających i podejmowanie nowych czynności w postępowaniu sądowym w sprawach dotyczących własności i innych praw rzeczowych na nieruchomości. Kontynuowanie regulacji stanu prawnego nieruchomości Skarbu Państwa wraz ze składaniem wniosków o założenie księgi wieczystej dla tych nieruchomości.

STAROSTA  
dr Jerzy Kottunicki

