

**Zarządzenie Nr 16/2010
Starosty Radziejowskiego
z dnia 7 maja 2010 r.**

**w sprawie powołania Powiatowego Zespołu Uzgadniania Dokumentacji
Projektowej**

Na podstawie § 20 Rozporządzenia Ministra Rozwoju Regionalnego i Budownictwa z dnia 2 kwietnia 2001 r. w sprawie geodezyjnej ewidencji sieci uzbrojenia terenu oraz zespołów uzgadniania dokumentacji projektowej (Dz. U. Nr 38 poz. 455) oraz § 62 pkt. 2 Regulaminu Organizacyjnego Starostwa Powiatowego w Radziejowie stanowiącego załącznik do uchwały nr IX/70/2007 Rady Powiatu w Radziejowie z dnia 12 lipca 2007 r. zmienionym uchwałą nr XIII/110/2008 Rady Powiatu w Radziejowie z dnia 31 stycznia 2008 r., oraz uchwałą Nr XXXVIII/234/2010 Rady Powiatu w Radziejowie z dnia 29 kwietnia 2010 r. zmieniającą uchwałę w sprawie uchwalenia Regulaminu Organizacyjnego Starostwa Powiatowego w Radziejowie zarządzam, co następuje:

§ 1. Powołuję Powiatowy Zespół Uzgadniania Dokumentacji Projektowej w Radziejowie zwany dalej Zespołem.

§ 2. W skład Zespołu wchodzi:

1) Przewodniczący – Dariusz Zasada

2) Członkowie Zespołu:

- pracownicy organów administracji architektoniczno-budowlanej
Zbigniew Bończyk, Przemysław Olkiewicz
- pracownik Powiatowego Inspektoratu Nadzoru Budowlanego
Waldemar Kudlak
- pracownicy Zarządu Dróg Powiatowych
Andrzej Pawlak, Roman Skrzypiński,

§ 3. Do kompetencji Zespołu należy uzgadnianie dokumentacji projektowej w zakresie usytuowania sieci uzbrojenia terenu.


§ 4. Obsługę organizacyjno-techniczną Zespołu zapewnia Powiatowy Ośrodek Dokumentacji Geodezyjnej i Kartograficznej.

§ 5. Szczegółowe zasady organizacji i tryb działania zespołu określa Regulamin Pracy Powiatowego Zespołu Uzgadniania Dokumentacji Projektowej stanowiący załącznik do zarządzenia.

§ 6. Wykonanie zarządzenia powierza się Przewodniczącemu Zespołu.

§ 7. Traci moc zarządzenie nr 12/2008 Starosty Radziejowskiego z dnia 11.06.2008 r. w sprawie powołania Powiatowego Zespołu Uzgadniania Dokumentacji Projektowej.

§ 8. Zarządzenie wchodzi w życie z dniem podpisania.


STAROSTA
Marian Zieliński

Załącznik
do Zarządzenia Starosty
Radziejowskiego
Nr 16/2010
z dnia 7 maja 2010r.

REGULAMIN PRACY Powiatowego Zespołu Uzgadniania Dokumentacji Projektowej w Radziejowie

§ 1.1. Podstawą prawną działalności Zespołu Uzgadniania Dokumentacji Projektowej w Radziejowie zwanego dalej Zespołem jest:

2. Ustawa z dnia 17 maja 1989 r. – Prawo Geodezyjne i Kartograficzne (tj. Dz. U. z 2005 r. Nr 240, poz. 2027 z późn. zm.), zwana dalej „ustawą”.
3. Rozporządzenie Ministra Rozwoju Regionalnego i Budownictwa z dnia 2 kwietnia 2001 r. w sprawie geodezyjnej ewidencji sieci uzbrojenia terenu oraz zespołów uzgadniania dokumentacji projektowej (Dz. U. Nr 38, poz. 455), zwane dalej „rozporządzeniem” .
4. Zarządzenie Nr 16/2010 Starosty Radziejowskiego z dnia 7 maja 2010 r. w sprawie powołania Powiatowego Zespołu Uzgadniania Dokumentacji Projektowej w Radziejowie.

§ 2. Do kompetencji zespołu należy uzgadnianie dokumentacji projektowej w zakresie usytuowania sieci uzbrojenia terenu.

§ 3. W skład zespołu wchodzi : Przewodniczący – pracownik Starostwa Powiatowego, posiadający uprawnienia zawodowe do wykonywania samodzielnych funkcji w dziedzinie geodezji i kartografii (art. 43 pkt.1 ustawy), oraz członkowie – pracownicy organów administracji architektoniczno-budowlanej, nadzoru budowlanego oraz zarządu dróg podległych Staroście.

§ 4. W posiedzeniach Zespołu biorą udział, w charakterze konsultantów :

1. Z zakresu informacji zgromadzonej w ewidencji branżowej sieci uzbrojenia terenu – przedstawiciele jednostek prowadzących tę ewidencję ,wymienieni w Załączniku Nr 1 do Regulaminu.
2. Przedstawiciele innych , niż podległe Staroście, zarządów dróg publicznych, jeżeli urządzenie ma być umieszczone w pasie drogowym drogi publicznej należącej do innego, niż podległy Staroście , zarządcy drogi, wymienieni w Załączniku Nr 1 do Regulaminu.
3. Przedstawiciel Powiatowego Ośrodka Dokumentacji Geodezyjnej i Kartograficznej w Radziejowie.
4. Nieobecność osób, o których mowa w § 4 ust. 1-3 , nie wstrzymuje prac Zespołu.

§ 5. Do obowiązków Przewodniczącego Zespołu należy:

1. Kierowanie pracą członków Zespołu.
2. Przewodniczenie posiedzeniom Zespołu.
3. Wydawanie opinii dotyczącej uzgodnień dokumentacji projektowej.

§ 6. Do obowiązków członków Zespołu należy:

1. Czynny udział w pracach Zespołu.
2. Sprawdzanie zgodności projektu z uzgodnieniem technicznym dokonany przez gestora sieci.
3. Wnikliwe zapoznanie się przed posiedzeniem Zespołu, ze zgłoszonymi do uzgodnienia opracowaniami projektowymi.
4. Podejmowanie w imieniu reprezentowanej jednostki wiążących ustaleń i decyzji.
5. Przestrzeganie dyscypliny uczestnictwa w posiedzeniach Zespołu.

§ 7. Uzgodnień, o których mowa w § 2 dokonuje się po uprzednim zbadaniu:

1. Bezkolizyjności usytuowania projektowanych sieci uzbrojenia terenu z już istniejącymi i projektowanymi innymi przewodami i urządzeniami, z obiektami budowlanymi, znakami geodezyjnymi, grawimetrycznymi i magnetycznymi, zielenią wysoką, pomnikami przyrody, a także po zbadaniu ustaleń miejscowych planów zagospodarowania przestrzennego.
2. Uzgodnień w pasie drogowym lub liniach rozgraniczających drogi dokonuje się w oparciu o przepisy o drogach publicznych, a także o warunki techniczne, jakim powinny odpowiadać drogi publiczne i ich usytuowanie.
3. Sprawdzenie zgodności rozwiązań projektowych z uzgodnieniami technicznymi gestorów sieci.
4. Sprawdzenie zgodności rozwiązań projektowych z zapisami decyzji o warunkach zabudowy i zagospodarowania terenu.

§ 8.1. Opracowania projektowe przyjmowane są, oraz uzgodnione projekty wydawane są, przez Powiatowy Zespół Uzgadniania Dokumentacji Projektowej w siedzibie Powiatowego Ośrodka Dokumentacji Geodezyjnej i Kartograficznej w Radziejowie.

2. Przyjmowanie interesantów, konsultacje i udzielanie informacji o uzgadnianych sieciach odbywa się w godzinach pracy PODGiK w Radziejowie.

§ 9. Posiedzenia Zespołu odbywają się nie rzadziej niż dwa razy w miesiącu, w przypadkach szczególnych możliwe jest wyznaczenie dodatkowego posiedzenia Zespołu w celu rozpatrzenia indywidualnego wniosku.

§ 10. Obsługę organizacyjno-techniczną Zespołu zapewnia Starosta poprzez Powiatowy Ośrodek Dokumentacji Geodezyjnej i Kartograficznej.

§ 11.1 Uzgodnienie dokonywane jest na wniosek inwestora lub jego upoważnionego przedstawiciela.

2. Do wniosku dołącza się następujące dokumenty:

- 1) 3 egzemplarze projektu usytuowania sieci uzbrojenia terenu, zwanego dalej "projektem",
- 2) decyzje o warunkach zabudowy i zagospodarowania terenu,

- 3) warunki techniczne podłączenia obiektu do istniejącej sieci uzbrojenia terenu, uzyskane od jednostek zarządzających tymi sieciami,
 - 4) orientację położenia sieci uzbrojenia terenu w stosunku do sąsiednich terenów i stron świata.
3. Wniosek podlega rejestracji i otrzymuje numer ewidencyjny.

§ 12.1 Projekt usytuowania sieci uzbrojenia terenu, przedkładany do uzgodnienia, sporządza się na aktualnej kopii mapy, wykonanej według zasad określonych w rozdziale 2 rozporządzenia Ministra Gospodarki Przestrzennej i Budownictwa z 21 lutego 1995 r. w sprawie rodzaju i zakresu opracowań geodezyjno-kartograficznych oraz czynności geodezyjnych obowiązujących w budownictwie (Dz. U. Nr 25, poz. 133), zawierającej dodatkowo przebieg projektowanych sieci uzbrojenia terenu uzgodnionych dotychczas przez Starostę oraz położenie znaków geodezyjnych, grawimetrycznych i magnetycznych.

- 1) Mapa i projekt , o których mowa w ust. 1, mogą być sporządzane także na komputerowych nośnikach informacji. W przypadku sporządzenia projektu na komputerowym nośniku informacji do wniosku dołącza się, oprócz dokumentów , o których mowa w § 12, ust. 2 , wydruk projektu i mapy.
- 2) Przedłożony do uzgodnienia projekt podlega ocenie w zakresie :
 - zgodności z wnioskiem o uzgodnienie,
 - prawidłowości mapy wykorzystanej do projektowania w zakresie : obszaru, skali, treści, aktualności i czytelności oraz klauzul przyjęcia do państwowego zasobu geodezyjnego i kartograficznego,
 - czytelności graficznej projektowanych elementów.
2. W przypadku stwierdzenia nieprawidłowości w sporządzeniu mapy lub projektu, niekompletności przedkładanych dokumentów albo konieczności dodatkowych wyjaśnień i uzupełnień , wniosek zwraca się inwestorowi , z zachowaniem formy pisemnej , w trybie określonym w art. 64 Kodeksu Postępowania Administracyjnego .
3. Uzgadnianie sieci będących przyłączami do budynków lub budowli, w części usytuowanej na nieruchomości , w stosunku do której prawo do dysponowania na cele budowlane, o którym mowa w art. 3 pkt.11 ustawy z dnia 7 lipca 1994 r. – Prawo budowlane (Dz. U. z 2006 r. Nr 156, poz. 1118 z późn. zm.), przysługuje wnioskodawcy, nie wymaga przedłożenia wniosku na posiedzenie Zespołu i zasięgnięcia opinii jego członków.
4. Zmiany w projekcie w usytuowaniu sieci w stosunku do wcześniej dokonanych uzgodnień wymaga ponownego uzgodnienia przez Zespół.
5. Uzgodnione usytuowanie projektowanych sieci uzbrojenia terenu nanoszone jest na mapę zasadniczą lub jej kopię. Jeżeli dla terenu, na którym dokonywane jest uzgodnienie, nie istnieje mapa zasadnicza, prowadzi się mapę przeglądową uzgadnianych projektów na podkładzie kopii mapy topograficznej w skali 1: 10 000.
6. W aktach spraw prowadzonych przez Zespół przechowywane są przez okres 3 lat:
 - opinia, o której mowa w § 15 ust. 1,
 - jeden egzemplarz projektu,
 - protokół posiedzenia Zespołu zawierający w szczególności:
 - a) wykaz rozpatrywanych wniosków,
 - b) listę obecności członków Zespołu,

- c) uwagi i zalecenia dotyczące poszczególnych wniosków, potwierdzone podpisami członków Zespołu.
7. W trakcie nanoszenia projektowanych elementów na nakładkę R (realizacyjną mapy zasadniczej), należy dokonywać ciągłej kontroli prawidłowości rozmieszczenia nowych projektowanych sieci uzbrojenia terenu w oparciu o obowiązujące normatywy odległościowe.
8. Z ustaleń Zespołu sporządza się protokół, a podjęte uzgodnienia w zakresie ostatecznego usytuowania sieci i obiektów rejestruje się na nakładce R (realizacyjnej) mapy zasadniczej (numerycznej lub klasycznej).
9. Inwestor ponosi opłatę za uzgodnienie według zasad określonych w odrębnych przepisach.

§ 13.1. Przez zaewidencjonowanie opracowania projektowego na nakładce R mapy zasadniczej rozumie się dokładne naniesienie w oparciu o prawidłowo wykonane opracowanie geodezyjne projektu, elementów projektowanych oraz nadanie numeru protokołu uzgadniającego.

2. Jeżeli uzgodnienie dokonywane jest na mapie numerycznej należy zobiektować elementy uzgadniane, wprowadzając numerację przewodów zgodnie z instrukcją G-7.

§ 14.1. Opracowanie miejscowych planów zagospodarowania przestrzennego podlegają po ich zatwierdzeniu rejestracji na mapach koordynacyjnych w zakresie linii rozgraniczających układów komunikacyjnych i terenów o różnym przeznaczeniu.

2. Opracowania wymienione w ust. 1 przedkłada Zespołowi inwestor.

§ 15.1 Treść uzgodnienia wyrażana jest w formie opinii, wydanej z upoważnienia Starosty przez Przewodniczącego Zespołu.

2. Opinię, o której mowa w ust. 1, wraz z dwoma egzemplarzami projektu wydaje się inwestorowi w terminie 14 dni od dnia przedłożenia wniosku. W uzasadnionych przypadkach termin ten może być przedłużony do 30 dni. Nie zajęcia stanowiska przez Zespół w tych terminach uznaje się za brak zastrzeżeń do przedstawionego projektu.
3. Każdy egzemplarz projektu opatrywany jest klauzulą potwierdzającą dokonanie uzgodnienia, w której w szczególności należy określić: nazwę organu uzgadniającego usytuowanie projektowanych sieci uzbrojenia terenu, wyszczególnienie uzgadnianych sieci uzbrojenia terenu oraz numer i datę opinii, o której mowa w ust. 1.
4. Wzory pieczęci i klauzul potwierdzających dokonanie uzgodnienia usytuowania projektowanych sieci uzbrojenia terenu przedstawia załącznik nr 2 do niniejszego regulaminu.
5. Uzgodnienie zachowuje ważność przez okres 3 lat od dnia wydania opinii w sprawie uzgodnienia usytuowania projektowanych sieci uzbrojenia terenu.
6. Uzgodnienie traci ważność w przypadku, gdy inwestor albo organy administracji architektoniczno-budowlanej lub nadzoru budowlanego powiadomią Zespół o utracie ważności, zmianie lub uchyleniu decyzji o warunkach zabudowy i zagospodarowania terenu, zatwierdzenie projektu budowlanego oraz pozwoleniu na budo

§ 16.1. Treść nakładek R (realizacyjna) i U (urządzenia sieci uzbrojenia terenu) mapy zasadniczej powinny być na bieżąco aktualizowana wynikami geodezyjnych pomiarów powykonawczych.

2. Wykonawca stwierdza zgodność lub rozbieżność sieci uzbrojenia terenu z uzgodnionym projektem przez dokonanie wpisu w dzienniku budowy, o którym mowa w art. 45 ust. 1 ustawy z dnia 7 lipca 1994 r. – Prawo budowlane, i umieszczenie stosownego zapisu w dokumentach inwentaryzacji oraz przekazuje inwestorowi mapę z wynikami inwentaryzacji.
3. Realizacja sieci uzbrojenia terenu jest zgodna z projektem jeżeli odstępstwo od uzgodnionego projektu nie przekracza 0.30 m dla gruntów zabudowanych lub 0.50 m dla gruntów rolnych i leśnych, przy zachowaniu przepisów regulujących odległości między poszczególnymi obiektami budowlanymi.

§ 18. W razie niezgodności zrealizowanej sieci uzbrojenia terenu z uzgodnionym projektem mapę z wynikami inwentaryzacji inwestor przedkłada niezwłocznie właściwemu organowi administracji architektoniczno-budowlanej.

§ 19. Koszty obsługi organizacyjnej i technicznej Zespołu oraz wynagrodzenie Przewodniczącego Zespołu za udział w pracach Zespołu pokrywa się z budżetu powiatu. Przewodniczący Zespołu otrzymuje wynagrodzenie za udział w pracach Zespołu w ramach wynagrodzenia za pracę otrzymywanego w Starostwie Powiatowym.

§ 20. Koszty uczestnictwa i wynagrodzenia członków Zespołu oraz osób, o których mowa w § 4 ust. 1 i 2, za udział w pracach Zespołu, pokrywają jednostki delegujące. Członkowie Zespołu oraz osoby, o których mowa w § 4 ust. 1 i 2, otrzymują wynagrodzenie za udział w pracach Zespołu w ramach wynagrodzenia za pracę otrzymywanego w jednostce delegującej.

§ 21. Zarządzenie wchodzi w życie z dniem podpisania.

STAROSTA
Marian Zieliński


WYKAZ

Instytucji eksploatującej podziemne i naziemne urządzenia branżowe na terenie
Powiatu Radziejowskiego.

1. Powiatowy Zarząd Dróg w Radziejowie
2. Telekomunikacja Polska w Bydgoszczy
3. Pomorski Operator Systemu Dystrybucyjnego Sp. z o.o. Oddział Dystrybucji Gazu w Bydgoszczy
- Rejon Dystrybucji Gazu we Włocławku
4. ENERGA OPERATOR S.A. Oddział w Toruniu , Rejon Dystrybucji w Radziejowie
5. Zakład Gospodarki Komunalnej „EMPEGIEK” Sp. z o.o. w Radziejowie
6. Gminy w powiecie:
 - Bytoń
 - Dobre
 - Osiecin
 - Piotrków Kujawski
 - Radziejów
 - Miasto Radziejów
 - Topólka
7. Generalna Dyrekcja Dróg Krajowych i Autostrad Oddział w Bydgoszczy
 - Rejon Dróg w Inowrocławiu
 - Rejon Dróg we Włocławku
8. Zarząd Dróg Wojewódzkich w Bydgoszczy
 - Rejon Dróg Wojewódzkich w Inowrocławiu
 - Rejon Dróg Wojewódzkich we Włocławku

STAROSTA

Marian Zieliński



**KLAUZULA POTWIERDZAJĄCA DOKONANIE UZGODNIENIA USYTUOWANIA
PROJEKTOWANYCH SIECI UZBROJENIA TERENU**

**STAROSTWO POWIATOWE W RADZIEJOWIE
Powiatowy Zespół Uzgadniania Dokumentacji Projektowej**

Na podstawie art. 28 ust 1 ustawy z dnia 17 maja 1989 r. – Prawo geodezyjne i kartograficzne (tj. Dz. U. z 2005 r Nr 240 poz. 2027 z późn. zm.) uzgodniono usytuowanie projektowanych sieci uzbrojenia terenu

(wyszczególnienie uzgadnianych sieci uzbrojenia terenu)

Uzgodnione usytuowanie sieci uzbrojenia terenu podlega wytyczeniu i geodezyjnej inwentaryzacji powykonawczej przez jednostki uprawnione do wykonywania prac geodezyjnych.

W razie niezgodności realizacji sieci uzbrojenia terenu z uzgodnionym projektem inwestor zobowiązany jest przedłożyć mapę z wynikami pomiarów powykonawczych właściwemu organowi administracji architektoniczno-budowlanej uzgodnienie usytuowania projektowanych sieci uzbrojenia terenu zachowuje ważność przez okres 3 lat od dnia wydania opinii w sprawie uzgodnienia projektowanych sieci uzbrojenia terenu.

Uzgodnienie traci ważność w przypadku, o którym mowa w § 13 rozporządzenia Ministra Rozwoju Regionalnego i Budownictwa z dnia 2 kwietnia 2001 r. w sprawie geodezyjnej ewidencji sieci uzbrojenia terenu oraz zespołów uzgadniania dokumentacji projektowej (Dz.U. Nr 38, poz. 455).

OPINIA NR
(sygn. opinii)

Radziejów dnia
(organ uzgadniający usytuowanie
projektowanych sieci uzbrojenia terenu-
imię ,nazwisko,podpis przewodniczącego
zespołu)

Pieczęć firmowa

**STAROSTWO POWIATOWE W RADZIEJOWIE
POWIATOWY ZESPÓŁ UZGADNIANIA
DOKUMENTACJI PROJEKTOWEJ
Ul. Kościuszki 20/22 , 88-200 Radziejów
Tel. / fax . 0-(...) 54 285 38 75**

STAROSTA
Marian Zieliński

Klauzula przyjęcia i rejestracji wniosku o uzgodnienie

STAROSTWO POWIATOWE W RADZIEJOWIE
POWIATOWY ZESPÓŁ UZGADNIANIA
DOKUMENTACJI PROJEKTOWEJ

Ul. Kościuszki 20/22, 88-200 Radziejów

Wpłynęło dnia.....


Ilość załączników

L.dz.

Pieczątka imienna Przewodniczącego Zespołu

Z –up. Starosty

Inż. Dariusz Zasada
Przewodniczący Powiatowego Zespołu Uzgadniania
Dokumentacji Projektowej


K O S T A
Zielński